

คดี

ที่ ปช 0018/2512

ศาลากลางจังหวัดประจวบคีรีขันธ์
ถนนสะรีพ ปช 77000

9) มกราคม 2540

เรื่อง ส่งประกาศกระทรวงมหาดไทย เรื่อง จัดตั้งองค์การบริหารส่วนตำบล

เรียน นายอำเภอ หุกอำเภอ และปลัดอำเภอผู้เป็นหัวหน้าประจำกิ่งอำเภอสามร้อยยอด

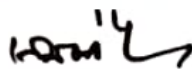
สิ่งที่ส่งมาด้วย ประกาศกระทรวงมหาดไทย เรื่อง จัดตั้งองค์การบริหารส่วนตำบล จำนวน 1 ชุด

ด้วยรัฐมนตรีว่าการกระทรวงมหาดไทยได้ลงนามในประกาศจัดตั้งสภาตำบลจำนวน 3,637 แห่งเป็นองค์การบริหารส่วนตำบลประจำปี 2540 และประกาศดังกล่าวได้ลงในราชกิจจานุเบกษา ฉบับประกาศทั่วไป เล่ม 113 ตอนที่ 52 ง ลงวันที่ 25 ธันวาคม 2539 แล้วโดยมีผลใช้บังคับตั้งแต่วันที่ 23 กุมภาพันธ์ 2540 เป็นต้นไป

จังหวัดจึงขอส่งประกาศกระทรวงมหาดไทยดังกล่าวเพื่อให้อำเภอ/กิ่งอำเภอ แจ้งให้สภาตำบลซึ่งได้รับการจัดตั้งเป็นองค์การบริหารส่วนตำบลทราบต่อไป

จึงเรียนมาเพื่อพิจารณากำเนินการในส่วนที่เกี่ยวข้องต่อไป

ขอแสดงความนับถือ



(นายเสนาอ จันทรา)


ปลัดจังหวัด ปฏิบัติราชการแทน
ผู้ว่าราชการจังหวัดประจวบคีรีขันธ์

สำเนาถูกต้อง

นายธีระกิจ ชังฉวีพันธ์กุล
ปลัดองค์การบริหารส่วนตำบลเขาชะเมา

ที่ทำการปกครองจังหวัด
ฝ่ายท้องถิ่น

โทร. (032) 602352


3 ก.พ. 40

3 ก.พ. 2540

รองผู้ว่าราชการจังหวัด	วันที่
ปลัดจังหวัด	วันที่
ผู้ตรวจราชการส่วนท้องถิ่น	วันที่ 25-1-40
ผู้ช่วยผู้ตรวจราชการส่วนท้องถิ่น	วันที่ 31-1-40
เจ้าพนักงาน	วันที่ 31-1-40
เจ้าหน้าที่พิมพ์งาน	วันที่ 31-1-40



ประกาศกระทรวงมหาดไทย
เรื่อง จัดตั้งองค์การบริหารส่วนตำบล

โดยที่มาตรา 40 และมาตรา 41 แห่งพระราชบัญญัติสภาตำบลและองค์การบริหารส่วนตำบล พ.ศ. 2537 บัญญัติให้จัดตั้งองค์การบริหารส่วนตำบล และให้โอนบรรดางบประมาณทรัพย์สิน สิทธิ สิทธิเรียกร้อง หนี้ และเจ้าหนี้ที่ของสภาตำบลไปเป็นขององค์การบริหารส่วนตำบล รัฐมนตรีว่าการกระทรวงมหาดไทยจึงให้สภาตำบลต่อไปให้จัดตั้งเป็นองค์การบริหารส่วนตำบล โดยมีชื่อตามตำบลที่องค์การบริหารส่วนตำบลได้ตั้งอยู่ คือ

- (1) สภาตำบลคลองประมง อำเภอมะนัง จังหวัดกระบี่ เป็นองค์การบริหารส่วนตำบลคลองประมง
- (2) สภาตำบลคลังชั้น กิ่งอำเภอนะบือคลอง จังหวัดกระบี่ เป็นองค์การบริหารส่วนตำบลคลังชั้น
- (3) สภาตำบลคลองเขม่า กิ่งอำเภอนะบือคลอง จังหวัดกระบี่ เป็นองค์การบริหารส่วนตำบลคลองเขม่า
- (4) สภาตำบลเกาะศรีบอยา กิ่งอำเภอนะบือคลอง จังหวัดกระบี่ เป็นองค์การบริหารส่วนตำบลเกาะศรีบอยา
- (5) สภาตำบลโลกหาร อำเภอลำพูน จังหวัดกระบี่ เป็นองค์การบริหารส่วนตำบลโลกหาร
- (6) สภาตำบลเกาะลิบตาใหญ่ อำเภอลำพูน จังหวัดกระบี่ เป็นองค์การบริหารส่วนตำบลเกาะลิบตาใหญ่
- (7) สภาตำบลเกาะลิบตาเอย อำเภอลำพูน จังหวัดกระบี่ เป็นองค์การบริหารส่วนตำบลเกาะลิบตาเอย
- (8) สภาตำบลเกาะกลาง อำเภอลำพูน จังหวัดกระบี่ เป็นองค์การบริหารส่วนตำบลเกาะกลาง
- (9) สภาตำบลคลองยาง อำเภอลำพูน จังหวัดกระบี่ เป็นองค์การบริหารส่วนตำบลคลองยาง
- (10) สภาตำบลศาลาด่าน อำเภอลำพูน จังหวัดกระบี่ เป็นองค์การบริหารส่วนตำบลศาลาด่าน
- (11) สภาตำบลคลองท่อมเหนือ อำเภอคลองท่อม จังหวัดกระบี่ เป็นองค์การบริหารส่วนตำบลคลองท่อมเหนือ
- (12) สภาตำบลเพลา อำเภอคลองท่อม จังหวัดกระบี่ เป็นองค์การบริหารส่วนตำบลเพลา

สำเนาถูกต้อง

นายธีระกิจ อัจฉริยะพันธุ์

ปลัดองค์การบริหารส่วนตำบลเขาขาว

- (1373) สภาตำบลกระสัง อำเภอสตึก จังหวัดบุรีรัมย์ เป็นองค์การบริหารส่วนตำบลกระสัง
- (1374) สภาตำบลเขียงรากไธย อำเภอสามโคก จังหวัดปทุมธานี เป็นองค์การบริหารส่วนตำบลเขียงรากไธย
- (1375) สภาตำบลคลองควาย อำเภอสามโคก จังหวัดปทุมธานี เป็นองค์การบริหารส่วนตำบลคลองควาย
- (1376) สภาตำบลเขียงรากใหญ่ อำเภอสามโคก จังหวัดปทุมธานี เป็นองค์การบริหารส่วนตำบลเขียงรากใหญ่
- (1377) สภาตำบลบ้านเว้า อำเภอสามโคก จังหวัดปทุมธานี เป็นองค์การบริหารส่วนตำบลบ้านเว้า
- (1378) สภาตำบลบางกระบือ อำเภอสามโคก จังหวัดปทุมธานี เป็นองค์การบริหารส่วนตำบลบางกระบือ
- (1379) สภาตำบลบ้านเปทุม อำเภอสามโคก จังหวัดปทุมธานี เป็นองค์การบริหารส่วนตำบลบ้านเปทุม
- (1380) สภาตำบลบางโพธิ์เหนือ อำเภอสามโคก จังหวัดปทุมธานี เป็นองค์การบริหารส่วนตำบลบางโพธิ์เหนือ
- (1381) สภาตำบลบางเคย อำเภอสามโคก จังหวัดปทุมธานี เป็นองค์การบริหารส่วนตำบลบางเคย
- (1382) สภาตำบลเขาจ้าว อำเภอปราดบุรี จังหวัดประจวบคีรีขันธ์ เป็นองค์การบริหารส่วนตำบลเขาจ้าว
- (1383) สภาตำบลวัดโสมถ์ อำเภอเมืองปราจีนบุรี จังหวัดปราจีนบุรี เป็นองค์การบริหารส่วนตำบลวัดโสมถ์
- (1384) สภาตำบลบางบริบูรณ์ อำเภอเมืองปราจีนบุรี จังหวัดปราจีนบุรี เป็นองค์การบริหารส่วนตำบลบางบริบูรณ์
- (1385) สภาตำบลนาแวม อำเภอกบินทร์บุรี จังหวัดปราจีนบุรี เป็นองค์การบริหารส่วนตำบลนาแวม
- (1386) สภาตำบลหาดนางแก้ว อำเภอกบินทร์บุรี จังหวัดปราจีนบุรี เป็นองค์การบริหารส่วนตำบลหาดนางแก้ว
- (1387) สภาตำบลสะพานหิน อำเภอแฉะ จังหวัดปราจีนบุรี เป็นองค์การบริหารส่วนตำบลสะพานหิน
- (1388) สภาตำบลบางแตน อำเภอบ้านสร้าง จังหวัดปราจีนบุรี เป็นองค์การบริหารส่วนตำบลบางแตน
- (1389) สภาตำบลบางปลาร้า อำเภอบ้านสร้าง จังหวัดปราจีนบุรี เป็นองค์การบริหารส่วนตำบลบางปลาร้า

สำเนาออกต่าง

นายสีระกิจ ชัยเจริญพันธุ์กุล

ปลัดองค์การบริหารส่วนตำบลเขาจ้าว

(3634) สภาตำบลจางาแลน อำเภอพนา จังหวัดอำนาจเจริญ เป็นองค์การบริหารส่วนตำบลจางาแลน

(3635) สภาตำบลไม้กอล อำเภอพนา จังหวัดอำนาจเจริญ เป็นองค์การบริหารส่วนตำบลไม้กอล

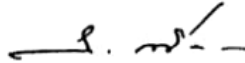
(3636) สภาตำบลพระเหลา อำเภอพนา จังหวัดอำนาจเจริญ เป็นองค์การบริหารส่วนตำบลพระเหลา

(3637) สภาตำบลพนา อำเภอพนา จังหวัดอำนาจเจริญ เป็นองค์การบริหารส่วนตำบลพนา

ให้องค์การบริหารส่วนตำบลดังกล่าวมีเขตตามเขตตำบลตามกฎหมายว่าด้วยลักษณะปกครองท้องที่ ยกเว้นส่วนที่อยู่ในเขตเทศบาลและสุขาภิบาลที่มีอยู่ในตำบลนั้น กรณีที่มีปัญหาเกี่ยวกับแนวเขตขององค์การบริหารส่วนตำบลใด ให้กระทรวงมหาดไทยการปกครองส่วนท้องถิ่น นายอำเภอ ผู้ว่าราชการจังหวัด และหัวหน้าฝ่ายบริหารของราชการบริหารส่วนท้องถิ่นที่เกี่ยวข้องร่วมกันวินิจฉัย

ทั้งนี้ ให้ประกาศกระทรวงมหาดไทยให้ใช้บังคับเมื่อพ้นกำหนดหกสิบวันนับแต่วันประกาศในราชกิจจานุเบกษาเป็นต้นไป

ประกาศ ณ วันที่ 16 ธันวาคม พ.ศ. 2539



(นายเสนาะ เทียนทอง)

รัฐมนตรีว่าการกระทรวงมหาดไทย

สำเนาออกคัดง

๕

นายธีระกิจ อัจฉริยะพันธุ์กุล

ปลัดองค์การบริหารส่วนตำบลจางาแลน

(ประกาศราชกิจจานุเบกษา ฉบับประกาศทั่วไป เล่ม 113 ตอนพิเศษ 62 ง ลงวันที่ 26 ธันวาคม พ.ศ. 2539)

๖ ๖๖๖๖๖๖๖๖๖๖ ๖

ที่ทำการปกครอง อ.ปรางบุรี
รับเลขที่ ๕๐๖๙
วันที่ ๑๑ ๑๐ ๓๖



ที่ ปช ๐๐๑๖๖/๒๕๕๕๕

ศาลากลางจังหวัดประจวบคีรีขันธ์
ถนนสละวีป ปช ๑๗๐๐๐

๒๐ ธันวาคม ๒๕๓๖

เรื่อง การจัดตั้งตำบลประจำปี ๒๕๓๖

เรียน นายอำเภอ ทุกอำเภอ

สิ่งที่ส่งมาด้วย ประกาศกระทรวงมหาดไทย เรื่องตั้งและกำหนดเขตตำบลในท้องที่ จำนวน ๑ ชุด
ตามที่จังหวัดได้เสนอเรื่องราวการขออนุมัติจัดตั้งตำบลเขาจ้าว อำเภอปรางบุรี
ให้กระทรวงมหาดไทยพิจารณาตั้งตำบลประจำปี ๒๕๓๖ นั้น

กระทรวงมหาดไทยได้พิจารณาอนุมัติ และได้มีประกาศกระทรวงมหาดไทย
ตั้งและกำหนดเขตตำบลเขาจ้าว อำเภอปรางบุรี เรียบร้อยแล้ว ดังปรากฏรายละเอียดตาม
ประกาศกระทรวงมหาดไทยที่ส่งมาพร้อมนี้

จึงเรียนมาเพื่อทราบ สำหรับอำเภอปรางบุรี ให้ดำเนินการดังนี้

๑. แจ้งราษฎร และหน่วยงานที่เกี่ยวข้องทราบ
๒. ดำเนินการเลือกและแต่งตั้งกำนัน สारวัตรกำนัน และแพทย์ประจำตำบล
ตามกฎหมายลักษณะปกครองท้องที่
๓. แกะไขเอกสารและทะเบียนต่าง ๆ ให้ถูกต้อง

เรียน นายอำเภอปรางบุรี

- มท.อนุมัติตั้งและกำหนดเขตตำบลเขาจ้าว ขอแสดงความนับถือ

อำเภอปรางบุรี โดยมีเขตการปกครอง 6 หมู่บ้าน

ตั้งแต่วันที่ ๑๐ ธ.ค. ๓๖

- เห็นควรแจ้งให้ปลัดอำเภอผู้รับผิดชอบตำบล

และเจ้าหน้าที่ที่เกี่ยวข้องดำเนินการแจ้ง (อำนาจ ไทยานนท์)

(Handwritten signature and date)
๒๒๕
๒๐๓๓๖

ที่ทำการปกครองจังหวัดประจวบคีรีขันธ์

ฝ่ายปกครอง ในพระบรมราชูปถัมภ์ - ผู้ใหญ่บ้าน ทราบทั่วกันและแจ้งแผนการ เบิกเงินแก้ไขเอกสาร

โทร. (๐๓๒) ๕๐๕๓๕๓

- เพื่อไปตรวจว่าที่ ร.๓๓๓ ๒๕๓๖ (๑๕๓๓๓)



ประกาศกระทรวงมหาดไทย

เรื่อง ตั้งและกำหนดเขตตำบลในท้องที่อำเภอปราณบุรี
จังหวัดประจวบคีรีขันธ์

.....

ด้วยญัตติของราชการจังหวัดประจวบคีรีขันธ์ ได้ดำเนินการตั้งและกำหนดเขตตำบล
ภายในท้องที่ โดยอาศัยอำนาจตามความในมาตรา ๖ และมาตรา ๒๕ แห่งพระราชบัญญัติลักษณะ-
ปกครองท้องที่ พระพุทธศักราช ๒๔๕๗ ดังต่อไปนี้

อำเภอปราณบุรี

ตั้งตำบลเขาจ้าว ในท้องที่อำเภอปราณบุรี จังหวัดประจวบคีรีขันธ์ โดยมีเขต

การปกครองรวม ๖ หมู่บ้าน คือ

หมู่ที่ ๑	(บ้านเขาจ้าว)	โอบจากหมู่ที่ ๘	ตำบลหนองตาแค้ม
หมู่ที่ ๒	(บ้านเขาวังปลา)	โอบจากหมู่ที่ ๑๑	ตำบลหนองตาแค้ม
หมู่ที่ ๓	(บ้านท่าทุ่ง)	โอบจากหมู่ที่ ๑๒	ตำบลหนองตาแค้ม
หมู่ที่ ๔	(บ้านเขาวังหิน)	โอบจากหมู่ที่ ๑๓	ตำบลหนองตาแค้ม
หมู่ที่ ๕	(บ้านกระหูน)	โอบจากหมู่ที่ ๕	ตำบลหนองตาแค้ม
หมู่ที่ ๖	(บ้านเขตรกตะลุย)	โอบจากหมู่ที่ ๑๔	ตำบลหนองตาแค้ม

และให้มีอาณาเขต ดังนี้

ทิศเหนือ

ติดต่อกับตำบลห้วยสัตว์ใหญ่ ตำบลหนองพลับ อำเภอหัวหิน
โดยมีแนวเขตเริ่มอันจากสันเขาตะนาวศรี เขตแบ่งดินแดน
ไทย - สหภาพพม่า บริเวณที่พิกัด เอ็น พี ๔๔๐๓๓๑๑ ไปทาง
ทิศตะวันออกตามลำห้วยสะคือโดยให้กึ่งกลางลำห้วยเป็นแนว
แบ่งเขตถึงบริเวณพิกัด เอ็น พี ๕๒๖๓๕๑ ไปทางทิศตะวันออก-
เฉียงใต้ตามลำห้วยสะคือถึงสะพานบริเวณพิกัด เอ็น พี
๕๕๑๓๖๓ และสะพานบริเวณพิกัด เอ็น พี ๖๓๓๓๕๑ และไป
ตามแนวลำห้วยสะคือทางทิศตะวันออกถึงแม่น้ำปราณบุรี ที่พิกัด
เอ็น พี ๖๓๕๓๕๓ ไปทางทิศตะวันออกเฉียงใต้ตามแม่น้ำปราณบุรี

โดยใช้ ...

โดยใช้น้ำประปาตามบ้านทางทิศเหนือเป็นแนวแบ่งเขต
 ถึงบริเวณพิกัดที่ เอ็ม พี ๙๕๙๗๒๓๗ ไปทางทิศตะวันตกตามแนว
 ลาน้วยแล้ววกออกไปทางทิศใต้ถึงบริเวณพิกัดที่ เอ็ม พี
 ๖๔๙๗๑๓ ไปตามแนวลาน้วยถึงบริเวณพิกัดที่ เอ็ม พี ๖๒๗๗๑๓
 ไปทางทิศตะวันตกเฉียงใต้ตามแนวลาน้วยถึงบริเวณพิกัดที่
 เอ็ม พี ๖๐๙๖๔๙ และไปตามแนวสันเขาทางทิศตะวันออก-
 เฉียงใต้เข้าสู่ลาน้วยตะลุยกพรกษาทางทิศตะวันออก โดย
 ใช้น้ำประปาเป็นแนวแบ่งเขตถึงสะพานที่พิกัด เอ็ม พี
 ๙๐๙๖๔๖ ไปทางทิศตะวันออกเฉียงเหนือตามแนวลาน้วยตะลุยก
 ถึงบริเวณพิกัด เอ็ม พี ๙๓๓๖๔๕ แล้วไปทางทิศเหนือตามแนว
 สันเขาเขาเสนถึงแม่น้ำประปา บริเวณพิกัดที่ เอ็ม พี ๙๓๑๖๙๒
 ไปทางทิศตะวันออกเฉียงเหนือตามแนวแม่น้ำประปาวก้อม
 ไปทางทิศตะวันออกเฉียงใต้ตามแนวแม่น้ำประปา ถึงบริเวณพิกัด
 ที่ เอ็ม พี ๙๔๙๖๙๑ ไปทางทิศตะวันออกตามแนวถนนระยะทาง
 ๖๐๐ เมตร ถึงถนนตรงทางแยก (ศาลาคุม ๑๐ อินทราภิรมย์)
 บริเวณพิกัดที่ เอ็ม พี ๙๕๑๖๙๙ ไปตามแนวถนนลูกรังทางทิศ-
 ตะวันออก โดยใช้น้ำประปาเป็นแนวแบ่งเขตระยะทาง
 ๒ กิโลเมตร ถึงทางแยก (ตรงป้ายบอกชื่อโรงเรียนบ้านวังปลา)
 บริเวณพิกัด เอ็ม พี ๙๖๙๗๑๑ ไปทางทิศตะวันออกตามแนว
 ถนนเข้าหมู่บ้านวังปลา โดยใช้น้ำประปาเป็นแนวแบ่งเขต
 ระยะทาง ๔ กิโลเมตร ถึงบริเวณพิกัด เอ็ม พี ๙๘๕๗๐๑ 764 718.
 (ตรงข้ามเขาถึง) และไปทางทิศตะวันออกเฉียงเหนือตาม
 แนวแม่น้ำประปา ถึงวันเชื่อมชลประทานประปา บริเวณพิกัด
 เอ็ม พี ๙๙๕๘๐๐ ระยะทางประมาณ ๘๖ กิโลเมตร

ติดต่อกับตำบลหนองตาแต่ม อำเภอประจวบคีรีขันธ์ โดยมีแนวเขต
 เริ่มต้นจากสันเขื่อนชลประทานประปา บริเวณพิกัด เอ็ม พี
 ๙๙๕๘๐๐ ลงไปทางทิศใต้ใช้สันเขาของพระเป็นแนวแบ่งเขต
 ยาวลงไปจนถึงแนวสันเขาห้วยพลับ - หนองหญ้าปล้อง หมู่ที่ ๔

ทิศตะวันออก

ตำบลลีลาลอย บริเวณที่ปัก เอน พี ๙๕๑๒๑ ระยะทาง
ประมาณ ๒๔ กิโลเมตร

ทิศใต้

ติดต่อกับตำบลลีลาลอย อำเภอปราสาท โดยมีแนวเขตเริ่มต้น
จากแนวสันเขาห้วยพลับ - หนองหญ้าปล้อง บริเวณที่ปัก
เอน พี ๙๕๑๒๑ ตามแนวสันเขาไปทางทิศตะวันตก ถึงบริเวณ
ที่ปักที่ เอน พี ๖๑๑๒๖๖ และไปทางทิศตะวันตกเฉียงเหนือ
ตามแนวสันเขาถึงบริเวณ ที่ปักที่ เอน พี ๖๐๕๖๓๕ แล้วไปตาม
ลำห้วยตะลุยแพรงขวาทางทิศตะวันตกถึงบริเวณที่ปักที่ เอน พี
๕๓๔๖๔๗ แล้ววกไปทางทิศตะวันตกสิ้นสุดที่สันเขาตะนาวศรี
บริเวณที่ปัก เอน พี ๔๔๖๖๕๒ ระยะทางประมาณ ๒๒ กิโลเมตร

ทิศตะวันตก

ติดต่อกับประเทศสหภาพพม่า โดยมีแนวเขตเริ่มต้นจากสันเขา
ตะนาวศรี บริเวณที่ปัก เอน พี ๔๔๖๖๕๒ ขึ้นไปทางทิศเหนือ
ตามแนวเส้นแบ่งเขตแดนบนเทือกเขาแล้ววกไปตามแนวสันเขา
ทางทิศตะวันตกเฉียงเหนือ สิ้นสุดที่สันเขาตะนาวศรี บริเวณ
ที่ปัก เอน พี ๔๔๑๑๗๑ ระยะทางประมาณ ๑๗ กิโลเมตร

* ใ้ค่าปล้นของตาแก้ว

ซึ่งถูกแบ่งเขตการปกครอง โดยมีแนวเขตการปกครองคงเหลือ

รวม ๕ หมู่บ้าน ดังนี้

- | | | |
|-----------|---------------------|----------------------|
| หมู่ที่ ๑ | (บ้านหนองตาแก้ว) | (เดิมเป็นหมู่ที่ ๑) |
| หมู่ที่ ๒ | (บ้านหนองตาเย็น) | (เดิมเป็นหมู่ที่ ๒) |
| หมู่ที่ ๓ | (บ้านหนองตาเมือง) | (เดิมเป็นหมู่ที่ ๓) |
| หมู่ที่ ๔ | (บ้านคันไทร) | (เดิมเป็นหมู่ที่ ๔) |
| หมู่ที่ ๕ | (บ้านห้วยพลับ) | (เดิมเป็นหมู่ที่ ๕) |
| หมู่ที่ ๖ | (บ้านห้วยแสงพันธิ์) | (เดิมเป็นหมู่ที่ ๖) |
| หมู่ที่ ๗ | (บ้านหนองยิงหมี่) | (เดิมเป็นหมู่ที่ ๗) |
| หมู่ที่ ๘ | (บ้านวังวชลประทาน) | (เดิมเป็นหมู่ที่ ๘๑) |
| หมู่ที่ ๙ | (บ้านหนองไกรทอง) | (เดิมเป็นหมู่ที่ ๘๕) |

และมีอาณาเขต ดังนี้

ทิศเหนือ

ติดต่อกับตำบลหนองพลับ อำเภอหัวหิน และตำบลวังกุง
อำเภอปราณบุรี โดยมีแนวเขตเริ่มต้นจากสี่แยกถนนประจักษ์
ปราณบุรี บริเวณที่พิกัด เอ็น พี ๕๗๕๕๐๑ ไปทางทิศตะวันออก -
เฉียงใต้ผ่านคอคอดของมูกส่งน้ำไปอำเภอหัวหิน เขตหมู่ที่ ๓
ตำบลวังกุง ไปตามแม่น้ำปราณบุรี โดยใช้กึ่งกลางลำแม่น้ำ
เป็นแนวแบ่งเขตถึงบริเวณพิกัด เอ็น พี ๕๐๖๗๒๔ ตาม
ลำห้วยธรรมชาติของโสน สิ้นสุดที่บริเวณพิกัด เอ็น พี
๕๕๕๗๑๓ ระยะทางประมาณ ๑๗ กิโลเมตร

ทิศตะวันออก

ติดต่อกับตำบลเขาน้อย ตำบลปราณบุรี ตำบลสีลาลอย
อำเภอปราณบุรี โดยมีแนวเขตเริ่มต้นจากลำห้วยธรรมชาติ
หนองโสน บริเวณที่พิกัด เอ็น พี ๕๕๕๗๑๓ ลงไปทางทิศใต้
ถึงถนนเพชรเกษม บริเวณที่พิกัด เอ็น พี ๕๗๖๖๔๗ ตามแนว
ถนนเพชรเกษมไปทางทิศใต้ ถึงบริเวณที่พิกัด เอ็น พี
๕๖๕๖๖๖ แคว้นแยกไปทางทิศตะวันออกตามถนนสายหนองกระจับ -
สระพัง บริเวณที่พิกัด เอ็น พี ๕๕๗๖๖๗ แล้วลงไปทางทิศใต้
จดถนนสายหนองกระจับ - หนองตาแกม ตามแนวถนนสิ้นสุด
ที่บริเวณพิกัด เอ็น พี ๕๗๕๖๓๕ ระยะทางประมาณ ๑๘ กิโลเมตร

ทิศใต้

ติดต่อกับตำบลสีลาลอย อำเภอปราณบุรี โดยมีแนวเขตเริ่มต้น
จากถนนสายหนองกระจับ - หนองตาแกม บริเวณที่พิกัด
เอ็น พี ๕๗๕๖๓๕ ไปทางทิศตะวันตก ถึงถนนเพชรเกษม
บริเวณที่พิกัด เอ็น พี ๕๖๑๖๓๔ แล้วใช้กึ่งกลางลำห้วยเขาถ้ำ
เป็นแนวแบ่งเขตถึงบริเวณพิกัด เอ็น พี ๕๐๖๖๓๕ จากกึ่งกลาง
ลำห้วยเขาถ้ำไปตามแนวสันเขาห้วยพลับ - หนองหญ้าปล้อง
สิ้นสุดที่บริเวณพิกัด เอ็น พี ๕๕๑๖๒๑ ระยะทางประมาณ ๒๒
กิโลเมตร

ทิศตะวันตก


ติดต่อกับตำบลเขาจ้าว อำเภอปราณบุรี โดยมีแนวเขต
เริ่มต้นจากสันเขาห้วยพลับ - หนองหญ้าปล้อง บริเวณ
พิภพที่ เอ็น ที ๙๕๑๖๒๑ ขึ้นไปทางทิศเหนือตามแนวเขา
ของพระเป็นแนวแบ่งเขต สิ้นสุดที่สันเขื่อนชลประทาน-
ปราณบุรี บริเวณที่พิภพ เอ็น ที ๘๙๔๘๐๑ ระยะทาง
ประมาณ ๒๔ กิโลเมตร

ตั้งนี้ ตั้งแต่วันที่ ๑๐ ธันวาคม

พ.ศ. ๒๕๓๖ เป็นต้นไป

ประกาศ ณ วันที่

๒๖ พฤศจิกายน พ.ศ. ๒๕๓๖


ปลัดกระทรวงมหาดไทย

ปลัดกระทรวงมหาดไทย